







ELEMENTY ZAGOSPODAROWANIA TERENU ZWIĄZANE Z PROJEKTEM BUDOWY
BUDYNKU ŚWIETLICY WIEJSKIEJ W OTOMINIE, GMINA KOLBUDY WRAZ Z
NIEZBEDNĄ INFRASTRUKTURĄ ORAZ ZAGOSPODAROWANIEM TERENU W
MIEJSKOŚCI OTOMIN, GMINA KOLBUDY, POWIAT GDAŃSKI
NA DZIAŁCE NR: 220403_2.0011.40/37

PROJEKTOWANE ELEMENTY WYPOSAŻENIA
PLACU ZABAW + strefy bezpieczeństwa
zgodnie z kartą techniczną danego produktu

	trampolina 1.80 x 1.80 m
	zestaw metalowy 4.80 x 4.20 m
	linarium 3.03 x 3.03 m
	huśtawka bocianie gniazdo 3.40 x 2.40 m
	huśtawka podwójna z siedziskami 3.15 x 2.40 m
	karuzela 1.80 m

UWAGA: WSZELKIE PRACE ZWIĄZANE Z PRZYŁĄCZEM GAZOWYM
WYKONYWAĆ BEZWZGLĘDNIŁE POD NADZOREM OSÓB UPRAWNIIONYCH
WODY OPADOWE ROZPROWADZANE WYŁĄCZNIE PO TERENIE OBJĘTYM
OPRACOWANIEM - powierzchniowo do gruntu

UWAGA: Oznaczenie graficzne - malowanie - miejsca postojowego dla osób niepełnosprawnych zgodnie z Rozporządzeniem Ministra Infrastruktury w sprawie szczegółowych warunków technicznych dla znaków i sygnałów drogowych oraz urządzeń bezpieczeństwa ruchu drogowego i warunków ich umieszczania na drogach z dnia 3 lipca 2003 r. z późniejszymi zmianami.

Uzgodniono pod względem wymagań higienicznych i zdrowotnych bez zastrzeżeń/z zastrzeżeniami.....

[Signature]

Data 07.05.2025
Lp. 28/05/25 (podpis i pieczęć mienna)

mgr inż. arch. **Żaneta Wiatrak**
RZECZOZNAWCA
do spraw sanitarnohigienicznych
nr uprawnień 18 - BO/2010
w zakresie budownictwa ogólnego
bez obiektów ochrony zdrowia
83-110 TCZEW, ul. Słazica 2
telefon: 608-309-275

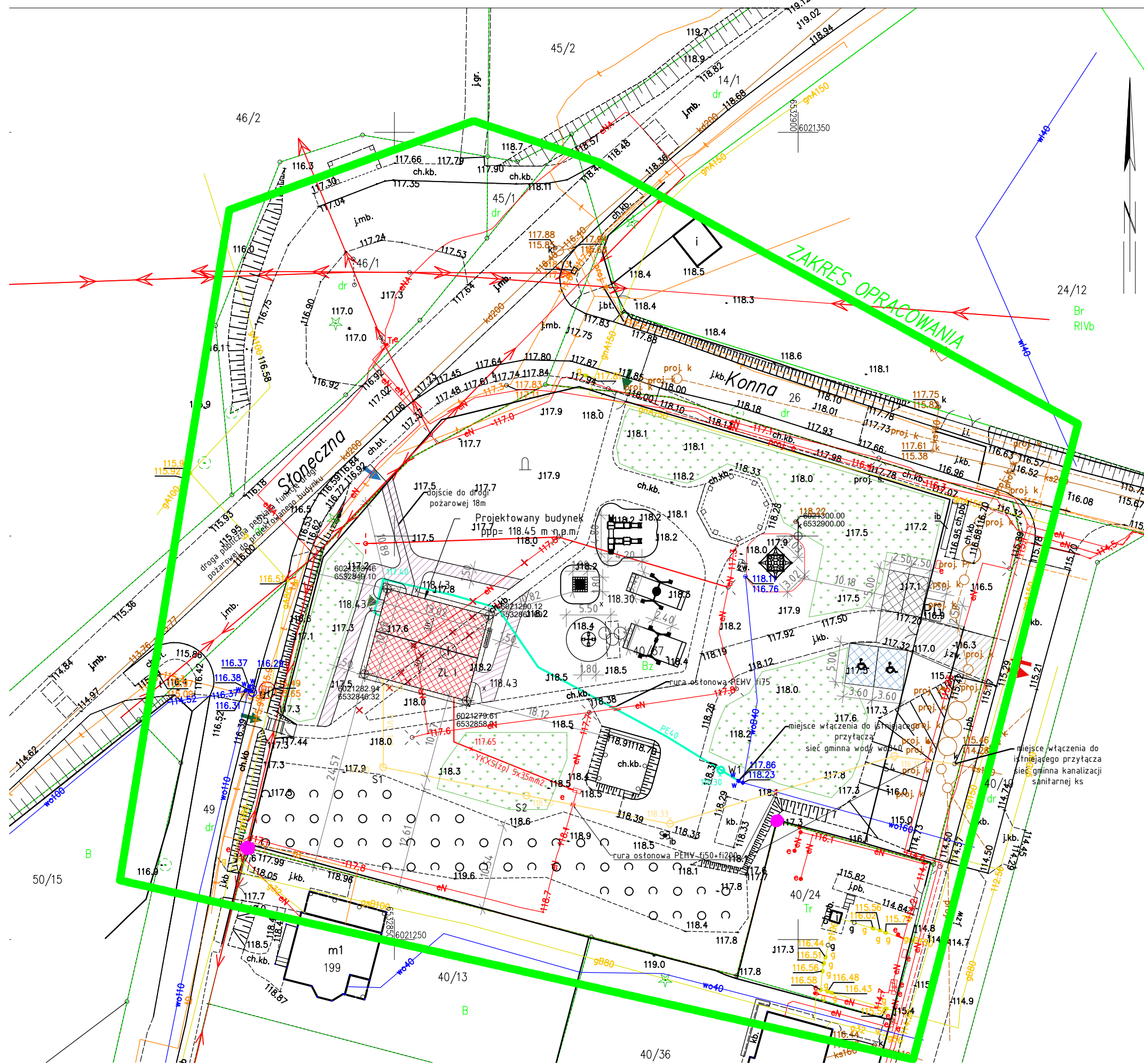
Położenie: ul. Słoneczna

ARC-STUDIO Łukasz Huszczo
ul. Jagiellońska 56A, 83-110 Tczew
tel. 608-521-261 e-mail: biuro@arc-studio.pl










ID pracy: GKiK-PODGiK.6640.1.866.2025
 Układ współrzędnych płaskich: "2000" s. 6
 Układ wysokościowy: PL-EVRF2007-NH
 Mapa aktualna na dzień: 06.03.2025 r.

Mapa powstała na podstawie pomiaru bezpośredniego w terenie i pliku kcd w programie TurboMap. Kolorem czarnym wkreślono granice uzyskane z danych zgromadzonych w zasobie. Dane na granice i użytki uzyskano z pliku kcd. Kolorem różowym oznaczono punkty graniczne, których dane z części graficznej ewidencji gruntów nie spełniają wymagań dokładnościowych określonych w standardach technicznych. Pozostałe punkty graniczne, znajdujące się w zakresie opracowania spełniają wymagania dokładnościowe. W celu określenia przebiegu granic wymagane jest odrębne postępowanie. Dla działek objętych zakresem nie przeprowadzono badania ksiąg wieczystych pod kątem występowania ewentualnych obciążeń służebnościami gruntowymi. Mapa sporządzona dnia: 12.03.2025r.

<p>Powiadzając, że niniejszy dokument został opracowany w wyniku prac geodetycznych i kartograficznych, których rezultaty zawiera opracowanie techniczne pozytywne zewykrojowy. Jednocześnie informuję, że jestem świadomy odpowiedzialności karcą za złożenie fałszywego oświadczenia.</p>	
Identyfikator zgłoszenia prac geodetycznych	GNK-PGD.6640.1.886.2025
Organ służby geodetycznej, który otrzymał zgłoszenie	Starosta Diecezji
Wykonawca prac geodetycznych	ARC-STUDIO Lukasz Huzsko
Nr oraz data sporządzenia dokumentu zawierającego wynik pozytywne zewykrojowy	Protokół Weryfikacji N° GNK-PGD.6640.1.886.2025, 61635 z dnia 12.03.2025 r.
Imię i nazwisko oraz nr uprawnień zawodowych lekarzów prak	Lukasz Huzsko wpz. Nr 21054



PROJEKT SPORZĄDZONY NA MAPIE ZGODNEJ
Z MAPĄ DO CELÓW PROJEKTOWYCH
IDENTYFIKATOR NR:
GKiG-PODGIİK.6640.1.866.2025

INWESTOR:	GINNA KOLBUDY ul. Staromłyńska 1 83-050 Kolbudy			
INWESTYCJA:	BUDOWA BUDYNKU ŚWIETLICY WRAZ Z NIEZBĘDNĄ INFRASTRUKTURĄ I ZAGOSPODAROWANIEM TERENU W MIEJSKOŚCI OTOMIN, działka nr 40/37, obr. 0011, gmina Kolbudy, powiat gdański, nr ewid. 220403.2.0001.10/37			
BIURO PROJEKTOWE: <div style="display: flex; justify-content: space-between; align-items: center;"> <div style="text-align: center;"> Zakład Projektowania i Usług Budowlanych "BENBUD" inż. Benedykt Reder ul. ks. dr Wł. Węgi 1/27, 86-300 Grudziądz </div> <div style="text-align: center;">  </div> </div>				
NAZWA RYSUNKU <div style="text-align: center;"> PROJEKT ZAGOSPODAROWANIA TERENU </div>		SKALA: <div style="text-align: center; font-size: 1.2em;"> 1 : 500 </div>		BRANŻA: <div style="text-align: center;"> BUDOWLANA </div>
FAZA: <div style="text-align: center;"> PROJEKT PW </div>		DATA: <div style="text-align: center;"> 24.03.2025 r. </div>		NUMER RYSUNKU: <div style="text-align: center; font-size: 1.5em;"> PZT - 01 </div>
FUNKCJA: PROJEKTANT Branża: architektura		MGR INŻ. ARCH. MARIA MĘDRYK Upr. architektoniczne b.o. nr MPOIA/009/2017		PODPIS: 
FUNKCJA: SPRAWDZAJĄCY Branża: architektura		MGR INŻ. ARCH. TOMASZ JUREK Upr. architektoniczne b.o. nr 69/PPOOK/IV/2015		PODPIS: 
FUNKCJA: PROJEKTANT Branża: konstrukcja		INŻ. BENEDYKT REDER Upr. konstr.-budowlane b.o. nr UAN-IV/8346/113/10/78		PODPIS: 
FUNKCJA: SPRAWDZAJĄCY Branża: konstrukcja		MGR INŻ. HENRYK BANIECKI Upr. konstr.-budowlane b.o. nr 466d/75		PODPIS: 
FUNKCJA: PROJEKTANT Branża: elektryczna		INŻ. MIECZYSLAW ZWOLIŃSKI Upr. instalacyjne - elektryczne nr 81/GS/01 POM/IE/5668/01		PODPIS: 
FUNKCJA: SPRAWDZAJĄCY Branża: elektryczna		MGR INŻ. ROMAN WIEŁOWICZ Upr. instalacyjne - elektryczne nr GT-III-630/269/76		PODPIS: 
FUNKCJA: PROJEKTANT Branża: sanitarna		MGR INŻ. JACEK KAWCZYŃSKI Upr. instalacyjne - sanitarne nr MAZ/0495/PWOS/06		PODPIS: 
FUNKCJA: SPRAWDZAJĄCY Branża: sanitarna		MGR INŻ. FLIP UFNALEWSKI Upr. instalacyjne - sanitarne nr MAZ/0167/PWOS/17		PODPIS: 